


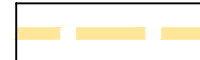

ИЗМЈЕНА И ДОПУНА РЕГУЛАЦИОНОГ ПЛАНА
ИНДУСТРИЈСКЕ ЗОНЕ "ПОЉАВНИЦЕ" НОВИ ГРАД

- нацрт -








графички прилог:

ПЛАН ПРОСТОРНЕ ОРГАНИЗАЦИЈЕ

легенда:

-  ГРАНИЦА ОБУХВАТА ИЗМЈЕНЕ ДИЈЕЛА РЕГУЛАЦИОНОГ ПЛАНА
-  ГРАНИЦА ОБУХВАТА МАТИЧНОГ РЕГУЛАЦИОНОГ ПЛАНА
-  ЗОНА ЗА ИЗГРАДЊУ ИНДУСТРИЈСКОГ КОМПЛЕКСА БИО ЕНЕРГАНЕ /намјена, габарити и организација објеката и површина у предметном обухвату ће се дефинисати на нивоу израде урбанистичко-техничких услова, у складу са технолошким процесом производње и пословања, и важећом законском регулативом/

ПОВРШИНЕ ДЕФИНИСАНЕ МАТИЧНИМ РЕГУЛАЦИОНИМ ПЛАНОМ

-  ИНДУСТРИЈСКО СКЛАДИШНА ЗОНА
-  ЈАВНЕ САОБРАЋАЈНЕ ПОВРШИНЕ /КОЛОВОЗ/
-  ЈАВНЕ ПЈЕШАЧКЕ ПОВРШИНЕ /ТРОТОАР/
-  ЈАВНЕ ЗЕЛЕНЕ, ПАРКИНГ И ПРИСТУПНЕ ПОВРШИНЕ
-  ПОСТОЈЕЋА ПРУГА
-  ПОСТОЈЕЋА ИНДУСТРИЈСКА ПРУГА
-  ЗОНА ЗАШТИТЕ /ПРУЖНИ ПОЈАС/

прилог бр. 05

размјера: R=1:1000

