








ПРОСТОРНИ ПЛАН ОПШТИНЕ НОВИ ГРАД ДО 2039. ГОДИНЕ

ПОЉОПРИВРЕДНО ЗЕМЉИШТЕ

Легенда

-  Граница Босне и Херцеговине
-  Граница Општине
-  Граница Републике Српске
-  Граница насељених мјеста
-  Границе сусједне општине
-  Пољопривредно земљиште
-  Пољопривредне површине планиране за наводњавање

Извршила:
ОПШТИНА
НОВИ ГРАД



Носилац пројекта:
ОДЈЕЉ Е ЗА ПРОСТОРНО УРЕЂЕЊЕ И
СТАМБЕНО-КОМУНАЛНЕ ПОСЛОВЕ

Базисниот радни мап:
Градски јавни, детални просторни планер
Составени на основу пројекта:
Борна Маџић Жупић, дипломирани архитекта
Сарајевко на издању пројекта:
Жељка Стојковић, дипломирани архитекта

Размера:
1:50.000
Принтот број: II
Датум:
Март 2018.